

ISIKLIKU KASUTUSÕIGUSEGA KOORMAMISE PLAAN







leht 2/5 (A4)

64 Võru-Põlva tee
91801:003:1790
Kirumpää küla, Võru vald

M1:500



Tingmärgid:

-  Mõõdistatud maaregistri tunnuse saanud krunt
-  Proj. veetorustik lahtisel meetodil
-  Proj. veetorustik kinnisel meetodil
-  Proj. survekanalisatsioonitorustik
-  Proj. survekanalisatsioonitorustik kinnisel meetodil
-  Kasutusõiguse ala

Rajatise tehnilised andmed:

Kasutusõiguse ala: 1558.6 m²
Ühisveetorustiku pikkus kasutusala sees: 545.7 m
Ühissurvekanalisatsioonitorustiku pikkus kasutusala sees: 560.2 m
Kaitsevööndi ulatus on 1 m ühisveetorustiku teljest mõlemale poole.
Kaitsevööndi ulatus on 1 m ühissurvekanalisatsioonitorustiku teljest mõlemale poole.

Koostas: Anastassia Gasna
Vastavalt projektile nr 3290 (OÜ Keskkonnaprojekt)